

*Grundschule Im Steppach*

Adlerring 1/1, 78048 Villingen-Schwenningen, Tel.: 07721/82-1636,

e-mail: [poststelle@gs-steppach-vs.schule.bwl.de](mailto:poststelle@gs-steppach-vs.schule.bwl.de)

homepage: [www.steppachschule.de](http://www.steppachschule.de)

# Sicher in die Schule!

## Schulwegplan



„Kinder stark machen  
durch Bildung und Erziehung!“

Liebe Eltern,

mit dem ersten Schultag hat sich für Ihr Kind einiges verändert. Die gemeinsame Aufgabe von Schule, Polizei, Stadt und Ihnen als Eltern ist es, den Schulweg für Ihr Kind möglichst sicher zu gestalten, damit Ihr Kind den Schulweg selbstständig bewältigen kann.

Dieser Schulwegplan unterstützt Sie dabei, einen sicheren Schulweg auszuwählen und weist Sie auf konkrete Gefahrenstellen hin. Ihre Aufgabe ist es, mit Ihrem Kind den Schulweg vor dem ersten Schultag einige Male einzuüben.

Seien Sie dabei stets ein Vorbild im Straßenverkehr und achten Sie darauf, dass Ihr Kind helle und reflektierende Kleidung trägt und rechtzeitig losgeht.

Aber: Lieber einmal zu spät kommen, als in der Eile unvorsichtig zu werden.

Üben Sie mit Ihrem Kind die Straße zu überqueren. Dabei gilt: Immer gesicherte Überquerungsstellen benutzen, nie zwischen parkenden Autos die Straße überqueren.

Bitte verzichten Sie darauf, Ihr Kind mit dem Auto zur Schule zu bringen. Ist dies nicht zu vermeiden, lassen Sie Ihr Kind in einiger Entfernung von der Schule zum Gehweg hin aussteigen.

Beachten Sie die Halteverbote und die Geschwindigkeitsbegrenzungen vor der Schule und schnallen Sie Ihr Kind stets richtig an.

Für Fragen stehen wir Ihnen gerne zur Verfügung:

Frau Opel (Rektorin)

Frau Rasing (Verkehrsbeauftragte)

---

## Schulwegplan Mittlerer Steppach



### in Richtung Steppach

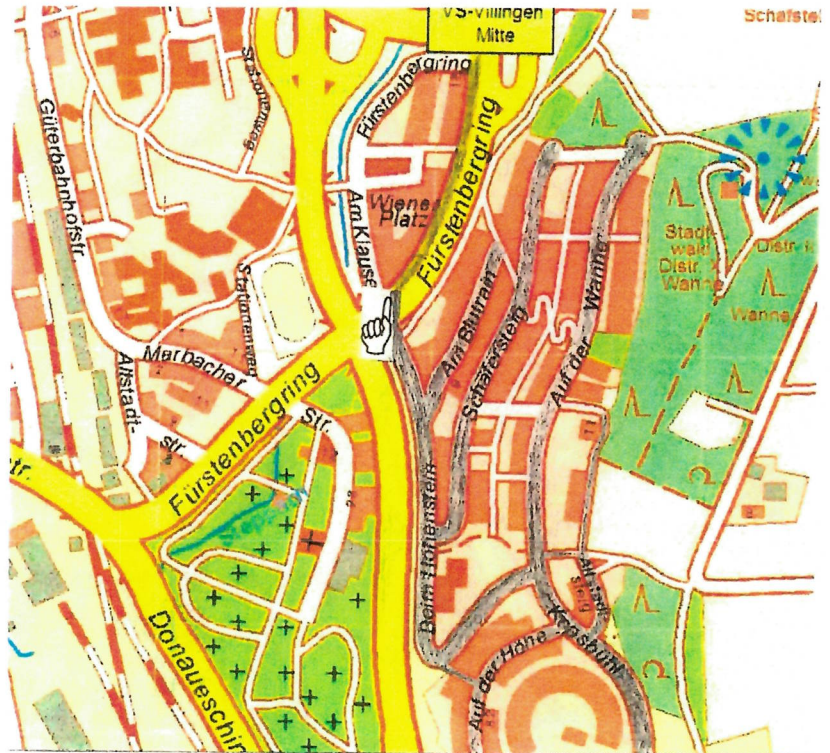
Schule – Fußweg – Sperberstraße – Gebiet Steppach



### **Schulbushaltestelle und Zebrastreifen**

Üben Sie mit Ihren Kindern eine sichere  
Verhaltensweise ein.

## Schulwegplan Kopsbühl



### in Richtung Kopsbühl

Schulhof Bertholdschule – Zebrastreifen – Habsburgerring –  
Fürstenbergring – Fußgängerampel – Beim Hohenstein – Gebiet  
Kopsbühl



### **Fußgängerüberweg mit Ampelanlage**

Üben Sie mit Ihren Kindern eine sichere  
Verhaltensweise ein.



*Grundschule Im Steppach*


Adlerring 1/1, 78048 Villingen-Schwenningen, Tel.: 07721/82-1636.

e-mail: [poststelle@gs-steppach-vs.schule.bwl.de](mailto:poststelle@gs-steppach-vs.schule.bwl.de)

homepage: [www.steppachschule.de](http://www.steppachschule.de)

# Sicher in die Schule!

## Schulwegplan



„Kinder stark machen  
durch Bildung und Erziehung!“

Liebe Eltern,

mit dem ersten Schultag hat sich für Ihr Kind einiges verändert. Die gemeinsame Aufgabe von Schule, Polizei, Stadt und Ihnen als Eltern ist es, den Schulweg für Ihr Kind möglichst sicher zu gestalten, damit Ihr Kind den Schulweg selbstständig bewältigen kann.

Dieser Schulwegplan unterstützt Sie dabei, einen sicheren Schulweg auszuwählen und weist Sie auf konkrete Gefahrenstellen hin. Ihre Aufgabe ist es, mit Ihrem Kind den Schulweg vor dem ersten Schultag einige Male einzuüben.

Seien Sie dabei stets ein Vorbild im Straßenverkehr und achten Sie darauf, dass Ihr Kind helle und reflektierende Kleidung trägt und rechtzeitig losgeht.

Aber: Lieber einmal zu spät kommen, als in der Eile unvorsichtig zu werden.

Üben Sie mit Ihrem Kind die Straße zu überqueren.

Dabei gilt: Immer gesicherte Überquerungsstellen benutzen, nie zwischen parkenden Autos die Straße überqueren.

Bitte verzichten Sie darauf, Ihr Kind mit dem Auto zur Schule zu bringen. Ist dies nicht zu vermeiden, lassen Sie Ihr Kind in einiger Entfernung von der Schule zum Gehweg hin aussteigen.

Beachten Sie die Halteverbote und die

Geschwindigkeitsbegrenzungen vor der Schule und schnallen Sie Ihr Kind stets richtig an.

Für Fragen stehen wir Ihnen gerne zur Verfügung:

Frau Opel (Rektorin)

Frau Rasing (Verkehrsbeauftragte)

# Schulwegplan Mittlerer Steppach



## in Richtung Steppach

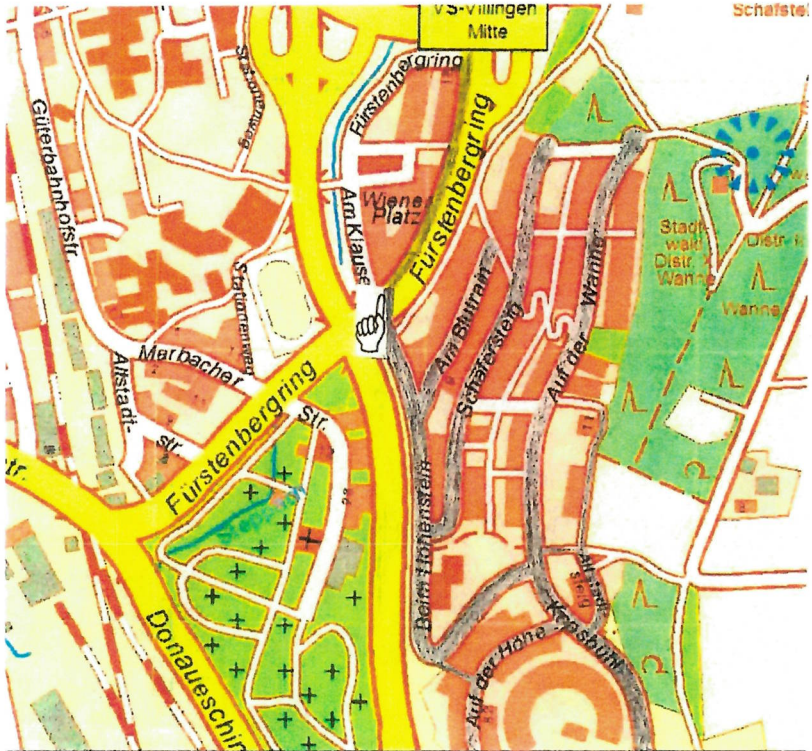
Schule – Fußweg – Sperberstraße – Gebiet Steppach



## **Schulbushaltestelle und Zebrastreifen**

Üben Sie mit Ihren Kindern eine sichere  
Verhaltensweise ein.

# Schulwegplan Kopsbühl



## in Richtung Kopsbühl

Schulhof Bertholdschule – Zebrastreifen – Habsburgerring – Fürstenbergring – Fußgängerampel – Beim Hohenstein – Gebiet Kopsbühl



## **Fußgängerüberweg mit Ampelanlage**

Üben Sie mit Ihren Kindern eine sichere Verhaltensweise ein.